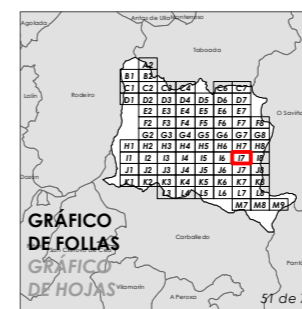




 Límite Termo Municipal de Chantada
 27016_MPPXOU_202206_1DEL

Fonte de datos / Fuente de datos:
 - CNIG - SIOTUGA / - CNIG - SIOTUGA




CONCELLO DE CHANTADA

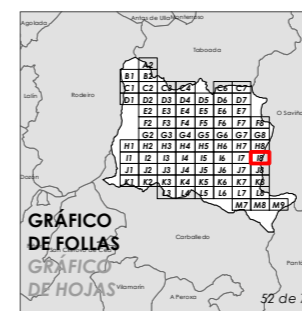
ALFONSO BOTANA
 27016_MP08PXOU_202206_A1
 Xuño 2022 ETRS 89 29N
 Junio 2022 EPSG: 25829

CONCELLO DE CHANTADA (LUGO)
 AYUNTAMIENTO DE CHANTADA (LUGO)
MODIFICACIÓN PUNTUAL Nº8 DO PLAN XERAL DE ORDENACIÓN URBANA
 MODIFICACIÓN PUNTUAL Nº8 DEL PLAN GENERAL DE ORDENACIÓN URBANA
Alfonso Botana S.L.
 Aprobación Inicial
II. PLANOS DE INFORMACIÓN
 II.01 DELIMITACIÓN DO ÁMBITO
 I.01 DELIMITACIÓN DO ÁMBITO
 0 50 100 200 Metros



Límite Termo Municipal de Chantada
 27016_MPPXOU_202206_1DEL

Fonte de datos / Fuente de datos:
 - CNIG - SIOTUGA / - CNIG - SIOTUGA



CONCELLO DE CHANTADA

ALFONSO BOTANA
 27016_MP08PXOU_202206_A1
 Xuño 2022 ETRS 89 29N
 Junio 2022 EPSG: 25829
 1:5.000

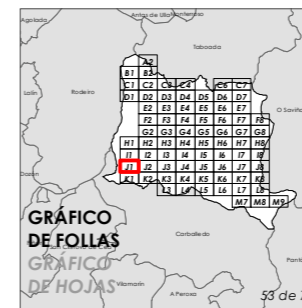
CONCELLO DE CHANTADA (LUGO)
 AYUNTAMIENTO DE CHANTADA (LUGO)
MODIFICACIÓN PUNTUAL Nº8 DO PLAN XERAL DE ORDENACIÓN URBANA
 MODIFICACIÓN PUNTUAL Nº8 DEL PLAN GENERAL DE ORDENACIÓN URBANA
Alfonso Botana S.L.
 Aprobación Inicial
II. PLANOS DE INFORMACIÓN
 II PLANOS DE INFORMACIÓN
II.01 DELIMITACIÓN DO ÁMBITO
 II.01 DELIMITACIÓN DO ÁMBITO

 0 50 100 200 Metros



 Límite Termo Municipal de Chantada
 27016_MPPXOU_202206_1DEL

Fonte de datos / Fuente de datos:
 - CNIG - SIOTUGA / - CNIG - SIOTUGA




CONCELLO DE CHANTADA

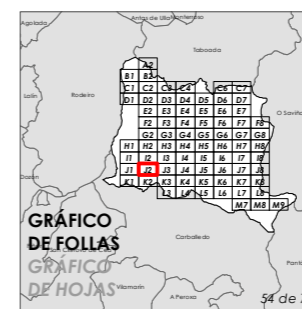
ALFONSO BOTANA
 27016_MPPXOU_202206_A1
 Xuño 2022 ETRS 89 29N
 Junio 2022 EPSG: 25829
 1:5.000

CONCELLO DE CHANTADA (LUGO)
 AYUNTAMIENTO DE CHANTADA (LUGO)
MODIFICACIÓN PUNTUAL Nº8 DO PLAN XERAL DE ORDENACIÓN URBANA
 MODIFICACIÓN PUNTUAL Nº8 DEL PLAN GENERAL DE ORDENACIÓN URBANA
Alfonso Botana S.L.
 Aprobación Inicial
II. PLANOS DE INFORMACIÓN
 II PLANOS DE INFORMACIÓN
II.01 DELIMITACIÓN DO ÁMBITO
 II.01 DELIMITACIÓN DO ÁMBITO
 0 50 100 200 Metros



 Límite Termo Municipal de Chantada
 27016_MPPXOU_202206_1DEL

Fonte de datos / Fuente de datos:
 - CNIG - SIOTUGA / - CNIG - SIOTUGA




CONCELLO DE CHANTADA

ALFONSO BOTANA
 27016_MP08PXOU_202206_A1
 Xuño 2022 ETRS 89 29N
 Junio 2022 EPSG: 25829

CONCELLO DE CHANTADA (LUGO)
 AYUNTAMIENTO DE CHANTADA (LUGO)
MODIFICACIÓN PUNTUAL Nº8 DO PLAN XERAL DE ORDENACIÓN URBANA
 MODIFICACIÓN PUNTUAL Nº8 DEL PLAN GENERAL DE ORDENACIÓN URBANA
Alfonso Botana S.L.
 Aprobación Inicial
II. PLANOS DE INFORMACIÓN
II.01 DELIMITACIÓN DO ÁMBITO
 I.01 DELIMITACIÓN DO ÁMBITO
 0 50 100 200 Metros

594.500

595.000

595.500

596.000

4.716.000

4.715.500

594.500

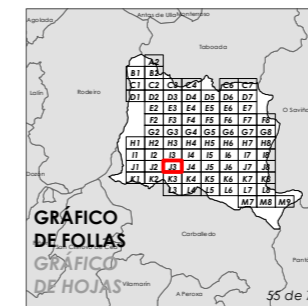
595.000

595.500

596.000

Limite Termo Municipal de Chantada
27016_MPPXOU_202206_1DEL

Fuente de datos / Fuente de datos:
- CNIG - SIOTUGA / - CNIG - SIOTUGA



CONCELLO DE CHANTADA

ALFONSO BOTANA

27016_MP08PXOU_202206_A1

Xuño 2022 ETRS 89 29N
Junio 2022 EPSG: 25829

1:5.000

CONCELLO DE CHANTADA (LUGO)
AYUNTAMIENTO DE CHANTADA (LUGO)

MODIFICACIÓN PUNTUAL Nº8 DO PLAN XERAL DE ORDENACIÓN URBANA
MODIFICACIÓN PUNTUAL Nº8 DEL PLAN GENERAL DE ORDENACIÓN URBANA

Alfonso Botana S.L.
Aprobación Inicial

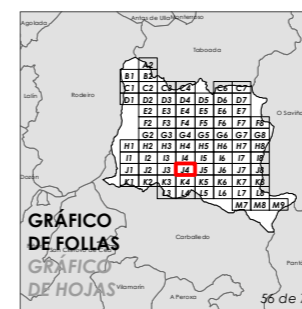
II. PLANOS DE INFORMACIÓN
II.01 DELIMITACIÓN DO ÁMBITO

0 50 100 200 Metros



 Límite Termo Municipal de Chantada
 27016_MPPXOU_202206_1DEL

Fonte de datos / Fuente de datos:
 - CNIG - SIOTUGA / - CNIG - SIOTUGA





CONCELLO DE CHANTADA

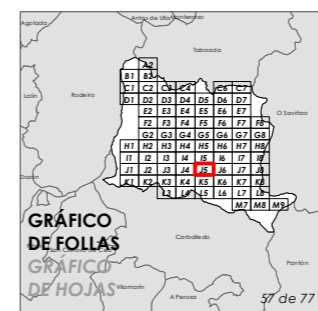
ALFONSO BOTANA
 27016_MP08PXOU_202206_A1
 Xuño 2022 ETRS 89 29N
 Junio 2022 EPSG: 25829
 1:5.000

CONCELLO DE CHANTADA (LUGO)
 AYUNTAMIENTO DE CHANTADA (LUGO)
MODIFICACIÓN PUNTUAL Nº8 DO PLAN XERAL DE ORDENACIÓN URBANA
 MODIFICACIÓN PUNTUAL Nº8 DEL PLAN GENERAL DE ORDENACIÓN URBANA
Alfonso Botana S.L.
 Aprobación Inicial
II. PLANOS DE INFORMACIÓN
 II. PLANOS DE INFORMACIÓN
II.01 DELIMITACIÓN DO ÁMBITO
 II.01 DELIMITACIÓN DO ÁMBITO
 0 50 100 200 Metros



 Límite Termo Municipal de Chantada
 27016_MPPXOU_202206_1DEL

Fonte de datos / Fuente de datos:
 - CNIG - SIOTUGA / - CNIG - SIOTUGA




CONCELLO DE CHANTADA

ALFONSO BOTANA
 27016_MP08PXOU_202206_A1
 Xuño 2022 ETRS 89 29N
 Junio 2022 EPSG: 25829
 1:5.000

CONCELLO DE CHANTADA (LUGO)
 AYUNTAMIENTO DE CHANTADA (LUGO)
MODIFICACIÓN PUNTUAL Nº8 DO PLAN XERAL DE ORDENACIÓN URBANA
 MODIFICACIÓN PUNTUAL Nº8 DEL PLAN GENERAL DE ORDENACIÓN URBANA
Alfonso Botana S.L.
 Aprobación Inicial
II. PLANOS DE INFORMACIÓN
 II. PLANOS DE INFORMACIÓN
II.01 DELIMITACIÓN DO ÁMBITO
 II.01 DELIMITACIÓN DO ÁMBITO
 0 50 100 200 Metros

600.000

600.500

601.000

601.500

4.716.000

4.715.500


600.000

600.500

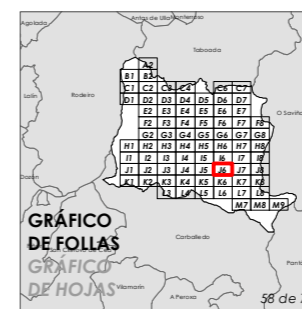
601.000

601.500



 Límite Termo Municipal de Chantada
 27016_MPPXOU_202206_1DEL

Fonte de datos / Fuente de datos:
 - CNIG - SIOTUGA / - CNIG - SIOTUGA




CONCELLO DE CHANTADA

ALFONSO BOTANA
 27016_MP08PXOU_202206_A1
 Xuño 2022 ETRS 89 29N
 Junio 2022 EPSG: 25829
 1:5.000

CONCELLO DE CHANTADA (LUGO)
 AYUNTAMIENTO DE CHANTADA (LUGO)
MODIFICACIÓN PUNTUAL Nº8 DO PLAN XERAL DE ORDENACIÓN URBANA
 MODIFICACIÓN PUNTUAL Nº8 DEL PLAN GENERAL DE ORDENACIÓN URBANA
Alfonso Botana S.L.
 Aprobación Inicial
II. PLANOS DE INFORMACIÓN
 II PLANOS DE INFORMACIÓN
II.01 DELIMITACIÓN DO ÁMBITO
 II.01 DELIMITACIÓN DO ÁMBITO
 0 50 100 200 Metros

602.000

602.500

603.000

603.500

4.716.000

4.715.500



602.000

602.500

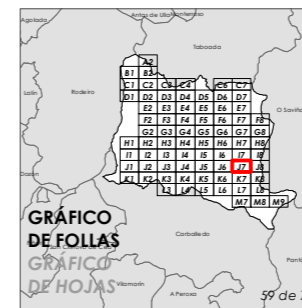
603.000

603.500

Limite Termo Municipal de Chantada

27016_MPPXOU_202206_1DEL

Fuente de datos / Fuente de datos:
- CNIG - SIOTUGA / - CNIG - SIOTUGA



CONCELLO DE CHANTADA

ALFONSO BOTANA

27016_MP08PXOU_202206_A1

Xuño 2022 ETRS 89 29N
Junio 2022 EPSG: 25829

1:5.000

CONCELLO DE CHANTADA (LUGO)
AYUNTAMIENTO DE CHANTADA (LUGO)

MODIFICACIÓN PUNTUAL Nº8 DO PLAN XERAL DE ORDENACIÓN URBANA
MODIFICACIÓN PUNTUAL Nº8 DEL PLAN GENERAL DE ORDENACIÓN URBANA

Alfonso Botana S.L.
Aprobación Inicial

II. PLANOS DE INFORMACIÓN
II. PLANOS DE INFORMACIÓN

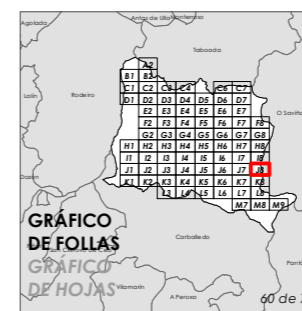
II.01 DELIMITACIÓN DO ÁMBITO
II.01 DELIMITACIÓN DO ÁMBITO

0 50 100 200 Metros



Límite Termo Municipal de Chantada
 27016_MPPXOU_202206_1DEL


Fonte de datos / Fuente de datos:
 - CNIG - SIOTUGA / - CNIG - SIOTUGA



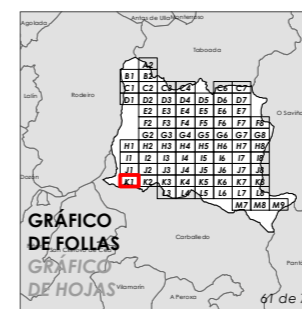
CONCELLO DE CHANTADA
 ALFONSO BOTANA
 27016_MP08PXOU_202206_A1
 Xuño 2022 ETRS 89 29N
 Junio 2022 EPSG: 25829
 1:5.000

CONCELLO DE CHANTADA (LUGO)
 AYUNTAMIENTO DE CHANTADA (LUGO)
MODIFICACIÓN PUNTUAL Nº8 DO PLAN XERAL DE ORDENACIÓN URBANA
 MODIFICACIÓN PUNTUAL Nº8 DEL PLAN GENERAL DE ORDENACIÓN URBANA
Alfonso Botana S.L.
 Aprobación Inicial
II. PLANOS DE INFORMACIÓN
 II.01 DELIMITACIÓN DO ÁMBITO
 I.01 DELIMITACIÓN DO ÁMBITO
 0 50 100 200 Metros



 Límite Termo Municipal de Chantada
 27016_MPPXOU_202206_1DEL

Fonte de datos / Fuente de datos:
 - CNIG - SOTUGA / - CNIG - SOTUGA




CONCELLO DE CHANTADA

ALFONSO BOTANA
 27016_MP08PXOU_202206_A1
 Xuño 2022 ETRS 89 29N
 Junio 2022 EPSG: 25829
 1:5.000

CONCELLO DE CHANTADA (LUGO)
 AYUNTAMIENTO DE CHANTADA (LUGO)
MODIFICACIÓN PUNTUAL Nº8 DO PLAN XERAL DE ORDENACIÓN URBANA
 MODIFICACIÓN PUNTUAL Nº8 DEL PLAN GENERAL DE ORDENACIÓN URBANA
Alfonso Botana S.L.
 Aprobación Inicial
II. PLANOS DE INFORMACIÓN
 II. PLANOS DE INFORMACIÓN
II.01 DELIMITACIÓN DO ÁMBITO
 II.01 DELIMITACIÓN DO ÁMBITO
 0 50 100 200 Metros

593.000

593.500

594.000

4.715.000

4.714.500

593.000

593.500

594.000



 Límite Termo Municipal de Chantada
 27016_MPPXOU_202206_1DEL

Fonte de datos / Fuente de datos:
 - CNIG - SIOTUGA / - CNIG - SIOTUGA

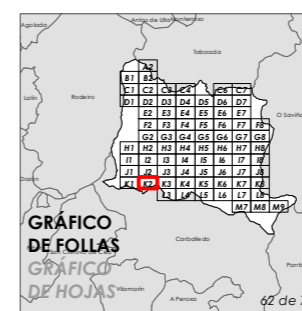


GRÁFICO DE FOLLAS
GRÁFICO DE HOJAS
 62 de 77



CONCELLO DE CHANTADA
 ALFONSO BOTANA
 27016_MP08PXOU_202206_A1
 Xuño 2022 ETRS 89 29N
 Junio 2022 EPSG: 25829

CONCELLO DE CHANTADA (LUGO)
 AYUNTAMIENTO DE CHANTADA (LUGO)
MODIFICACIÓN PUNTUAL Nº8 DO PLAN XERAL DE ORDENACIÓN URBANA
 MODIFICACIÓN PUNTUAL Nº8 DEL PLAN GENERAL DE ORDENACIÓN URBANA

Alfonso Botana S.L.
 Aprobación Inicial

II. PLANOS DE INFORMACIÓN
II.01 DELIMITACIÓN DO ÁMBITO
 I.01 DELIMITACIÓN DO ÁMBITO

0 50 100 200 Metros

594.500

595.000

595.500

596.000

4.715.000

4.714.500





594.500

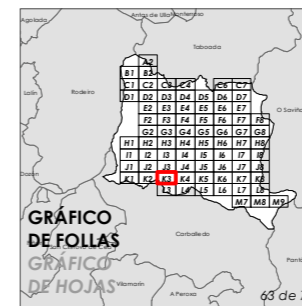
595.000

595.500

596.000

 Límite Termo Municipal de Chantada
 27016_MPPXOU_202206_1DEL

Fonte de datos / Fuente de datos:
 - CNIG - SIOTUGA / - CNIG - SIOTUGA





CONCELLO DE CHANTADA
 ALFONSO BOTANA
 27016_MP08PXOU_202206_A1
 Xuño 2022 ETRS 89 29N
 Junio 2022 EPSG: 25829
 1:5.000

CONCELLO DE CHANTADA (LUGO)
 AYUNTAMIENTO DE CHANTADA (LUGO)
MODIFICACIÓN PUNTUAL Nº8 DO PLAN XERAL DE ORDENACIÓN URBANA
 MODIFICACIÓN PUNTUAL Nº8 DEL PLAN GENERAL DE ORDENACIÓN URBANA

Alfonso Botana S.L.
 Aprobación Inicial

II. PLANOS DE INFORMACIÓN
 II. PLANOS DE INFORMACIÓN
II.01 DELIMITACIÓN DO ÁMBITO
 II.01 DELIMITACIÓN DO ÁMBITO

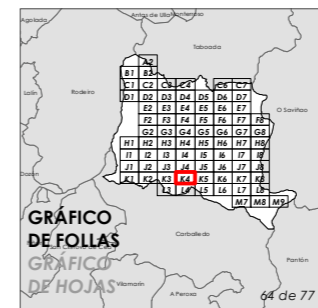


0 50 100 200 Metros



Límite Termo Municipal de Chantada
 27016_MPPXOU_202206_1DEL

Fonte de datos / Fuente de datos:
 - CNIG - SIOTUGA / - CNIG - SIOTUGA



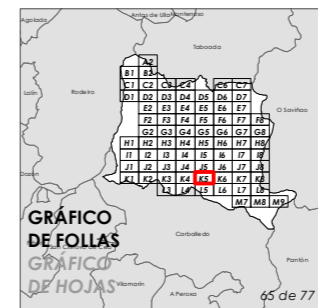
CONCELLO DE CHANTADA
ALFONSO BOTANA
 27016_MP08PXOU_202206_A1
 Xuño 2022 ETRS 89 29N
 Junio 2022 EPSG: 25829

CONCELLO DE CHANTADA (LUGO)
 AYUNTAMIENTO DE CHANTADA (LUGO)
MODIFICACIÓN PUNTUAL Nº8 DO PLAN XERAL DE ORDENACIÓN URBANA
 MODIFICACIÓN PUNTUAL Nº8 DEL PLAN GENERAL DE ORDENACIÓN URBANA
Alfonso Botana S.L.
 Aprobación Inicial
II. PLANOS DE INFORMACIÓN
 II. PLANOS DE INFORMACIÓN
II.01 DELIMITACIÓN DO ÁMBITO
 II.01 DELIMITACIÓN DO ÁMBITO
 0 50 100 200 Metros



 Límite Termo Municipal de Chantada
 27016_MPPXOU_202206_1DEL

Fonte de datos / Fuente de datos:
 - CNIG - SIOTUGA / - CNIG - SIOTUGA




CONCELLO DE CHANTADA

ALFONSO BOTANA
 27016_MP08PXOU_202206_A1
 Xuño 2022 ETRS 89 29N
 Junio 2022 EPSG: 25829
 1:5.000

CONCELLO DE CHANTADA (LUGO)
 AYUNTAMIENTO DE CHANTADA (LUGO)
MODIFICACIÓN PUNTUAL Nº8 DO PLAN XERAL DE ORDENACIÓN URBANA
 MODIFICACIÓN PUNTUAL Nº8 DEL PLAN GENERAL DE ORDENACIÓN URBANA
Alfonso Botana S.L.
 Aprobación Inicial
II. PLANOS DE INFORMACIÓN
 II PLANOS DE INFORMACIÓN
II.01 DELIMITACIÓN DO ÁMBITO
 II.01 DELIMITACIÓN DO ÁMBITO
 0 50 100 200 Metros

600.000

600.500

601.000

601.500

4.714.500



4.714.500

600.000

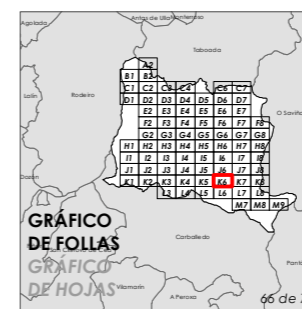
600.500

601.000

601.500

 Límite Termo Municipal de Chantada
 27016_MPPXOU_202206_1DEL



Fonte de datos / Fuente de datos:
 - CNIG - SIOTUGA / - CNIG - SIOTUGA



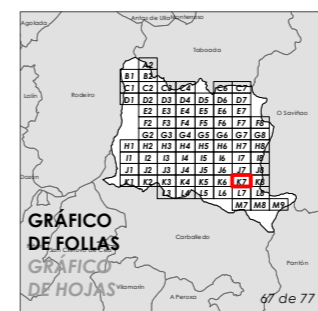

CONCELLO DE CHANTADA
 ALFONSO BOTANA
 27016_MP08PXOU_202206_A1
 Xuño 2022 ETRS 89 29N
 Junio 2022 EPSG: 25829
 1:5.000

CONCELLO DE CHANTADA (LUGO)
 AYUNTAMIENTO DE CHANTADA (LUGO)
MODIFICACIÓN PUNTUAL Nº8 DO PLAN XERAL DE ORDENACIÓN URBANA
 MODIFICACIÓN PUNTUAL Nº8 DEL PLAN GENERAL DE ORDENACIÓN URBANA
Alfonso Botana S.L.
 Aprobación Inicial
II. PLANOS DE INFORMACIÓN
 II. PLANOS DE INFORMACIÓN
II.01 DELIMITACIÓN DO ÁMBITO
 II.01 DELIMITACIÓN DO ÁMBITO
 0 50 100 200 Metros



 Límite Termo Municipal de Chantada
 27016_MPPXOU_202206_1DEL

Fonte de datos / Fuente de datos:
 - CNIG - SIOTUGA / - CNIG - SIOTUGA




CONCELLO DE CHANTADA

ALFONSO BOTANA
 27016_MP08PXOU_202206_A1
 Xuño 2022 ETRS 89 29N
 Junio 2022 EPSG: 25829

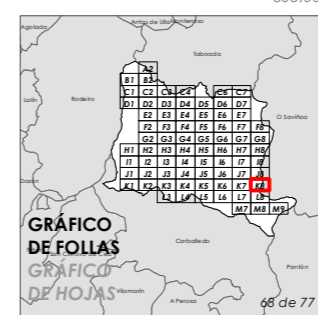
CONCELLO DE CHANTADA (LUGO)
 AYUNTAMIENTO DE CHANTADA (LUGO)
MODIFICACIÓN PUNTUAL Nº8 DO PLAN XERAL DE ORDENACIÓN URBANA
 MODIFICACIÓN PUNTUAL Nº8 DEL PLAN GENERAL DE ORDENACIÓN URBANA
Alfonso Botana S.L.
 Aprobación Inicial
II. PLANOS DE INFORMACIÓN
 II PLANOS DE INFORMACIÓN
II.01 DELIMITACIÓN DO ÁMBITO
 II.01 DELIMITACIÓN DO ÁMBITO

0 50 100 200 Metros
 1:5.000



Límite Termo Municipal de Chantada
 27016_MPPXOU_202206_1DEL

Fonte de datos / Fuente de datos:
 - CNIG - SIOTUGA / - CNIG - SIOTUGA



CONCELLO DE CHANTADA
 ALFONSO BOTANA
 27016_MP08PXOU_202206_A1
 Xuño 2022 ETRS 89 29N
 Junio 2022 EPSG: 25829
 1:5.000

CONCELLO DE CHANTADA (LUGO)
 AYUNTAMIENTO DE CHANTADA (LUGO)
MODIFICACIÓN PUNTUAL Nº8 DO PLAN XERAL DE ORDENACIÓN URBANA
 MODIFICACIÓN PUNTUAL Nº8 DEL PLAN GENERAL DE ORDENACIÓN URBANA
Alfonso Botana S.L.
 Aprobación Inicial
II. PLANOS DE INFORMACIÓN
II.01 DELIMITACIÓN DO ÁMBITO
 I.01 DELIMITACIÓN DO ÁMBITO
 0 50 100 200 Metros

594.500

595.000

595.500

596.000

4.714.000

4.713.500


4.713.000

594.500

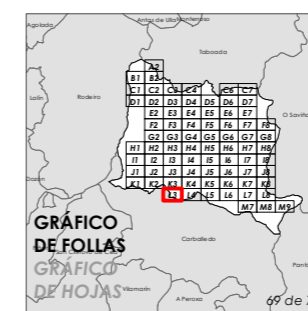
595.000

595.500

596.000

 Límite Termo Municipal de Chantada
 27016_MPPXOU_202206_1DEL

Fonte de datos / Fuente de datos:
 - CNIG - SIOTUGA / - CNIG - SIOTUGA




CONCELLO DE CHANTADA
 ALFONSO BOTANA
 27016_MPPXOU_202206_A1
 Xuño 2022 ETRS 89 29N
 Junio 2022 EPSG: 25829
 1:5.000

CONCELLO DE CHANTADA (LUGO)
 AYUNTAMIENTO DE CHANTADA (LUGO)
MODIFICACIÓN PUNTUAL Nº8 DO PLAN XERAL DE ORDENACIÓN URBANA
 MODIFICACIÓN PUNTUAL Nº8 DEL PLAN GENERAL DE ORDENACIÓN URBANA
Alfonso Botana S.L.
 Aprobación Inicial
II. PLANOS DE INFORMACIÓN
II.01 DELIMITACIÓN DO ÁMBITO
 I.01 DELIMITACIÓN DO ÁMBITO
 0 50 100 200 Metros

596.500

597.000

597.500

598.000

4.714.000

4.713.500

4.713.000



596.500

597.000

597.500

598.000

Limite Termo Municipal de Chantada

27016_MPPXOU_202206_1DEL

Fuente de datos / Fuente de datos:
- CNIG - SIOTUGA / - CNIG - SIOTUGA

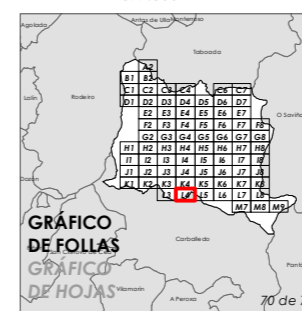


GRÁFICO DE FOLLAS
GRÁFICO DE HOJAS
70 de 77

27016_MP08PXOU_202206_A1
Xuño 2022 ETRS 89 29N
Junio 2022 EPSG: 25829


CONCELLO DE CHANTADA (LUGO)
AYUNTAMIENTO DE CHANTADA (LUGO)


MODIFICACIÓN PUNTUAL Nº8 DO PLAN XERAL DE ORDENACIÓN URBANA
MODIFICACIÓN PUNTUAL Nº8 DEL PLAN GENERAL DE ORDENACIÓN URBANA

Alfonso Botana S.L.
Aprobación Inicial

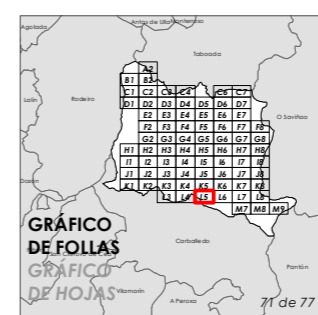
II. PLANOS DE INFORMACIÓN
II. PLANOS DE INFORMACIÓN
II.01 DELIMITACIÓN DO ÁMBITO
II.01 DELIMITACIÓN DO ÁMBITO

0 50 100 200 Metros



 Límite Termo Municipal de Chantada
 27016_MPPXOU_202206_1DEL

Fonte de datos / Fuente de datos:
 - CNIG - SOTUGA / - CNIG - SOTUGA






CONCELLO DE CHANTADA

ALFONSO BOTANA
 27016_MP08PXOU_202206_A1
 Xuño 2022 ETRS 89 29N
 Junio 2022 EPSG: 25829

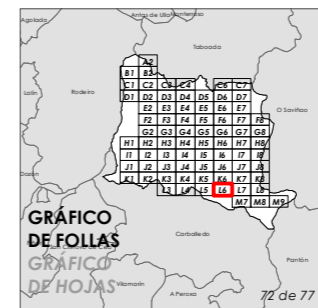
CONCELLO DE CHANTADA (LUGO)
 AYUNTAMIENTO DE CHANTADA (LUGO)
MODIFICACIÓN PUNTUAL Nº8 DO PLAN XERAL DE ORDENACIÓN URBANA
 MODIFICACIÓN PUNTUAL Nº8 DEL PLAN GENERAL DE ORDENACIÓN URBANA
Alfonso Botana S.L.
 Aprobación Inicial
II. PLANOS DE INFORMACIÓN
 II. PLANOS DE INFORMACIÓN
II.01 DELIMITACIÓN DO ÁMBITO
 II.01 DELIMITACIÓN DO ÁMBITO

0 50 100 200 Metros



 Límite Termo Municipal de Chantada
 27016_MPPXOU_202206_1DEL

Fonte de datos / Fuente de datos:
 - CNIG - SIOTUGA / - CNIG - SIOTUGA




CONCELLO DE CHANTADA

ALFONSO BOTANA
 27016_MP08PXOU_202206_A1
 Xuño 2022 ETRS 89 29N
 Junio 2022 EPSG: 25829
 1:5.000

CONCELLO DE CHANTADA (LUGO)
 AYUNTAMIENTO DE CHANTADA (LUGO)
MODIFICACIÓN PUNTUAL Nº8 DO PLAN XERAL DE ORDENACIÓN URBANA
 MODIFICACIÓN PUNTUAL Nº8 DEL PLAN GENERAL DE ORDENACIÓN URBANA
Alfonso Botana S.L.
 Aprobación Inicial
II. PLANOS DE INFORMACIÓN
 II. PLANOS DE INFORMACIÓN
II.01 DELIMITACIÓN DO ÁMBITO
 II.01 DELIMITACIÓN DO ÁMBITO
 0 50 100 200 Metros

602.000

602.500

603.000

603.500

4.714.000

4.713.500

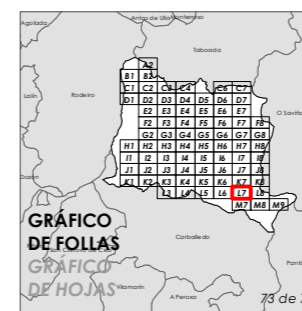
4.713.000



Limite Termo Municipal de Chantada

27016_MPPXOU_202206_1DEL

Fuente de datos / Fuente de datos:
- CNIG - SIOTUGA / - CNIG - SIOTUGA




CONCELLO DE CHANTADA

ALFONSO BOTANA
 27016_MP08PXOU_202206_A1
 Xuño 2022 ETRS 89 29N
 Junio 2022 EPSG: 25829
 1:5.000

CONCELLO DE CHANTADA (LUGO)
 AYUNTAMIENTO DE CHANTADA (LUGO)
MODIFICACIÓN PUNTUAL Nº8 DO PLAN XERAL DE ORDENACIÓN URBANA
 MODIFICACIÓN PUNTUAL Nº8 DEL PLAN GENERAL DE ORDENACIÓN URBANA
Alfonso Botana S.L.
 Aprobación Inicial
II. PLANOS DE INFORMACIÓN
 II. PLANOS DE INFORMACIÓN
II.01 DELIMITACIÓN DO ÁMBITO
 II.01 DELIMITACIÓN DO ÁMBITO
 0 50 100 200 Metros



 Límite Termo Municipal de Chantada
 27016_MPPXOU_202206_1DEL

Fonte de datos / Fuente de datos:
 - CNIG - SIOTUGA / - CNIG - SIOTUGA






CONCELLO DE CHANTADA
 ALFONSO BOTANA
 27016_MP08PXOU_202206_A1
 Xuño 2022 ETRS 89 29N
 Junio 2022 EPSG: 25829

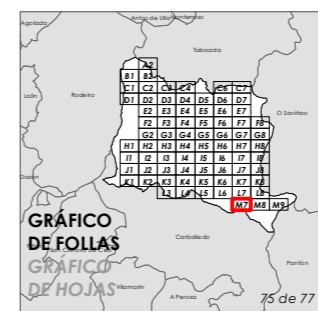
CONCELLO DE CHANTADA (LUGO)
 AYUNTAMIENTO DE CHANTADA (LUGO)
MODIFICACIÓN PUNTUAL Nº8 DO PLAN XERAL DE ORDENACIÓN URBANA
 MODIFICACIÓN PUNTUAL Nº8 DEL PLAN GENERAL DE ORDENACIÓN URBANA
Alfonso Botana S.L.
 Aprobación Inicial
II. PLANOS DE INFORMACIÓN
 II.01 DELIMITACIÓN DO ÁMBITO
 II.01 DELIMITACIÓN DO ÁMBITO

0 50 100 200 Metros
 1:5.000



 Límite Termo Municipal de Chantada
 27016_MPPXOU_202206_1DEL

Fonte de datos / Fuente de datos:
 - CNIG - SIOTUGA / - CNIG - SIOTUGA




CONCELLO DE CHANTADA

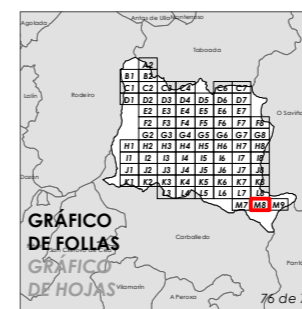
ALFONSO BOTANA
 27016_MPPXOU_202206_A1
 Xuño 2022 ETRS 89 29N
 Junio 2022 EPSG: 25829
 1:5.000

CONCELLO DE CHANTADA (LUGO)
 AYUNTAMIENTO DE CHANTADA (LUGO)
MODIFICACIÓN PUNTUAL Nº8 DO PLAN XERAL DE ORDENACIÓN URBANA
 MODIFICACIÓN PUNTUAL Nº8 DEL PLAN GENERAL DE ORDENACIÓN URBANA
Alfonso Botana S.L.
 Aprobación Inicial
II. PLANOS DE INFORMACIÓN
 II PLANOS DE INFORMACIÓN
II.01 DELIMITACIÓN DO ÁMBITO
 II.01 DELIMITACIÓN DO ÁMBITO
 0 50 100 200 Metros



 Límite Termo Municipal de Chantada
 27016_MPPXOU_202206_1DEL

Fonte de datos / Fuente de datos:
 - CNIG - SIOTUGA / - CNIG - SIOTUGA



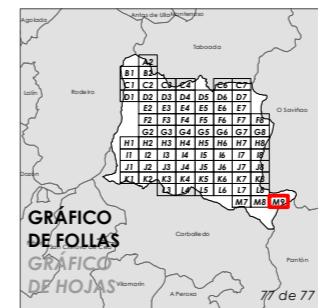

CONCELLO DE CHANTADA
 ALFONSO BOTANA
 27016_MP08PXOU_202206_A1
 Xuño 2022 ETRS 89 29N
 Junio 2022 EPSG: 25829
 1:5.000

CONCELLO DE CHANTADA (LUGO)
 AYUNTAMIENTO DE CHANTADA (LUGO)
MODIFICACIÓN PUNTUAL Nº8 DO PLAN XERAL DE ORDENACIÓN URBANA
 MODIFICACIÓN PUNTUAL Nº8 DEL PLAN GENERAL DE ORDENACIÓN URBANA
Alfonso Botana S.L.
 Aprobación Inicial
II. PLANOS DE INFORMACIÓN
 II. PLANOS DE INFORMACIÓN
II.01 DELIMITACIÓN DO ÁMBITO
 II.01 DELIMITACIÓN DO ÁMBITO
 0 50 100 200 Metros



Límite Termo Municipal de Chantada
 27016_MPPXOU_202206_1DEL

Fonte de datos / Fuente de datos:
 - CNIG - SOTUGA / - CNIG - SOTUGA



CONCELLO DE CHANTADA
ALFONSO BOTANA
 27016_MP08PXOU_202206_A1
 Xuño 2022 ETRS 89 29N
 Junio 2022 EPSG: 25829
 1:5.000

CONCELLO DE CHANTADA (LUGO)
 AYUNTAMIENTO DE CHANTADA (LUGO)
MODIFICACIÓN PUNTUAL Nº8 DO PLAN XERAL DE ORDENACIÓN URBANA
 MODIFICACIÓN PUNTUAL Nº8 DEL PLAN GENERAL DE ORDENACIÓN URBANA

Alfonso Botana S.L.
 Aprobación Inicial

II. PLANOS DE INFORMACIÓN
II.01 DELIMITACIÓN DO ÁMBITO
 I.01 DELIMITACIÓN DO ÁMBITO