
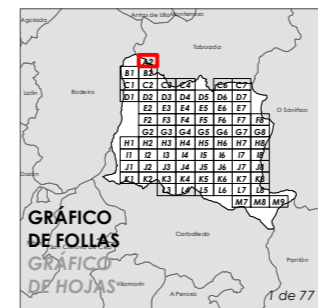
 Límite Termo Municipal de Chantada
 27016_MPPXOU_202206_1DEL

Fonte de datos / Fuente de datos:
 - CNIG - SIOTUGA / - CNIG - SIOTUGA






CONCELLO DE CHANTADA

ALFONSO BOTANA
 27016_MP08PXOU_202206_A1
 Xuño 2022 ETRS 89 29N
 Junio 2022 EPSG: 25829

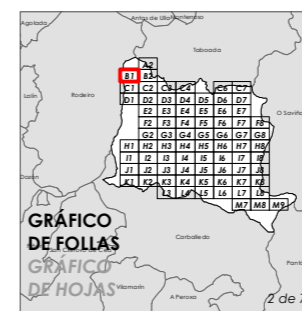
CONCELLO DE CHANTADA (LUGO)
 AYUNTAMIENTO DE CHANTADA (LUGO)
MODIFICACIÓN PUNTUAL Nº8 DO PLAN XERAL DE ORDENACIÓN URBANA
 MODIFICACIÓN PUNTUAL Nº8 DEL PLAN GENERAL DE ORDENACIÓN URBANA
Alfonso Botana S.L.
 Aprobación Inicial
II. PLANOS DE INFORMACIÓN
 II.01 DELIMITACIÓN DO ÁMBITO
 II.01 DELIMITACIÓN DO ÁMBITO

0 50 100 200 Metros



 Límite Termo Municipal de Chantada
 27016_MPPXOU_202206_1DEL

Fonte de datos / Fuente de datos:
 - CNIG - SIOTUGA / - CNIG - SIOTUGA




CONCELLO DE CHANTADA (LUGO)
 AYUNTAMIENTO DE CHANTADA (LUGO)
 MODIFICACIÓN PUNTUAL Nº8 DO PLAN XERAL DE ORDENACIÓN URBANA
 MODIFICACIÓN PUNTUAL Nº8 DEL PLAN GENERAL DE ORDENACIÓN URBANA
ALFONSO BOTANA
 27016_MP08PXOU_202206_A1
 Xuño 2022 ETRS 89 29N
 Junio 2022 EPSG: 25829
 1:5.000

CONCELLO DE CHANTADA (LUGO)
 AYUNTAMIENTO DE CHANTADA (LUGO)
 MODIFICACIÓN PUNTUAL Nº8 DO PLAN XERAL DE ORDENACIÓN URBANA
 MODIFICACIÓN PUNTUAL Nº8 DEL PLAN GENERAL DE ORDENACIÓN URBANA
Alfonso Botana S.L.
 Aprobación Inicial
II. PLANOS DE INFORMACIÓN
 II. PLANOS DE INFORMACIÓN
II.01 DELIMITACIÓN DO ÁMBITO
 II.01 DELIMITACIÓN DO ÁMBITO
 0 50 100 200 Metros

593.000

593.500

594.000

4.725.500

4.725.000



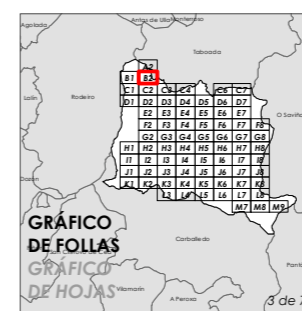
593.000

593.500

594.000

 Límite Termo Municipal de Chantada
 27016_MPPXOU_202206_1DEL


Fonte de datos / Fuente de datos:
 - CNIG - SIOTUGA / - CNIG - SIOTUGA




CONCELLO DE CHANTADA
 ALFONSO BOTANA
 27016_MP08PXOU_202206_A1
 Xuño 2022 ETRS 89 29N
 Junio 2022 EPSG: 25829
 1:5.000

CONCELLO DE CHANTADA (LUGO)
 AYUNTAMIENTO DE CHANTADA (LUGO)
MODIFICACIÓN PUNTUAL Nº8 DO PLAN XERAL DE ORDENACIÓN URBANA
 MODIFICACIÓN PUNTUAL Nº8 DEL PLAN GENERAL DE ORDENACIÓN URBANA
Alfonso Botana S.L.
 Aprobación Inicial
II. PLANOS DE INFORMACIÓN
II.01 DELIMITACIÓN DO ÁMBITO
 I.01 DELIMITACIÓN DO ÁMBITO
 0 50 100 200 Metros



 Límite Termo Municipal de Chantada
 27016_MPPXOU_202206_1DEL

Fonte de datos / Fuente de datos:
 - CNIG - SIOTUGA / - CNIG - SIOTUGA

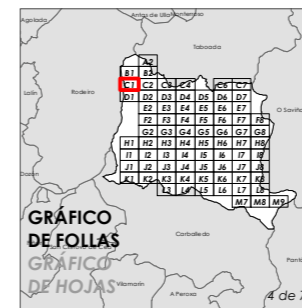


GRÁFICO DE FOLLAS
GRÁFICO DE HOJAS
 4 de 77



CONCELLO DE CHANTADA (LUGO)
 AYUNTAMIENTO DE CHANTADA (LUGO)
ALFONSO BOTANA
 27016_MP08PXOU_202206_A1
 Xuño 2022 ETRS 89 29N
 Junio 2022 EPSG: 25829

CONCELLO DE CHANTADA (LUGO)
 AYUNTAMIENTO DE CHANTADA (LUGO)
MODIFICACIÓN PUNTUAL Nº8 DO PLAN XERAL DE ORDENACIÓN URBANA
 MODIFICACIÓN PUNTUAL Nº8 DEL PLAN GENERAL DE ORDENACIÓN URBANA

Alfonso Botana S.L.
 Aprobación Inicial

II. PLANOS DE INFORMACIÓN
 II PLANOS DE INFORMACIÓN
II.01 DELIMITACIÓN DO ÁMBITO
 II.01 DELIMITACIÓN DO ÁMBITO

0 50 100 200 Metros

593.000

593.500

594.000

4.724.500

4.724.000

4.723.500

593.000

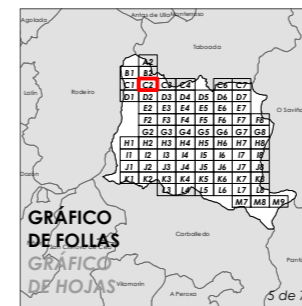
593.500

594.000



 Límite Termo Municipal de Chantada
 27016_MPPXOU_202206_1DEL


Fonte de datos / Fuente de datos:
 - CNIG - SIOTUGA / - CNIG - SIOTUGA




CONCELLO DE CHANTADA

ALFONSO BOTANA
 27016_MP08PXOU_202206_A1
 Xuño 2022 ETRS 89 29N
 Junio 2022 EPSG: 25829

CONCELLO DE CHANTADA (LUGO)
 AYUNTAMIENTO DE CHANTADA (LUGO)
MODIFICACIÓN PUNTUAL Nº8 DO PLAN XERAL DE ORDENACIÓN URBANA
 MODIFICACIÓN PUNTUAL Nº8 DEL PLAN GENERAL DE ORDENACIÓN URBANA
Alfonso Botana S.L.
 Aprobación Inicial
II. PLANOS DE INFORMACIÓN
 II PLANOS DE INFORMACIÓN
II.01 DELIMITACIÓN DO ÁMBITO
 II.01 DELIMITACIÓN DO ÁMBITO

1:5.000 

0 50 100 200 Metros

594.500

595.000

595.500

596.000

4.724.500

4.724.000

4.723.500



594.500

595.000

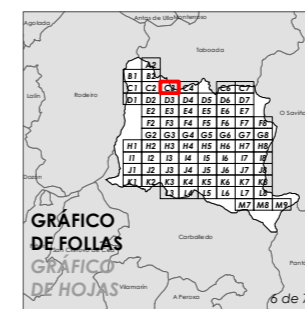
595.500

596.000

Limite Termo Municipal de Chantada

27016_MPPXOU_202206_1DEL

Fuente de datos / Fuente de datos:
- CNIG - SIOTUGA / - CNIG - SIOTUGA



CONCELLO DE CHANTADA

ALFONSO BOTANA

27016_MP08PXOU_202206_A1

Xuño 2022 ETRS 89 29N
Junio 2022 EPSG: 25829

1:5.000

CONCELLO DE CHANTADA (LUGO)
AYUNTAMIENTO DE CHANTADA (LUGO)

MODIFICACIÓN PUNTUAL Nº8 DO PLAN XERAL DE ORDENACIÓN URBANA
MODIFICACIÓN PUNTUAL Nº8 DEL PLAN GENERAL DE ORDENACIÓN URBANA

Alfonso Botana S.L.
Aprobación Inicial

II. PLANOS DE INFORMACIÓN
II. PLANOS DE INFORMACIÓN

II.01 DELIMITACIÓN DO ÁMBITO
II.01 DELIMITACIÓN DO ÁMBITO

0 50 100 200 Metros



 Límite Termo Municipal de Chantada
 27016_MPPXOU_202206_1DEL

Fonte de datos / Fuente de datos:
 - CNIG - SOTUGA / - CNIG - SOTUGA






CONCELLO DE CHANTADA

ALFONSO BOTANA
 27016_MP08PXOU_202206_A1
 Xuño 2022 ETRS 89 29N
 Junio 2022 EPSG: 25829

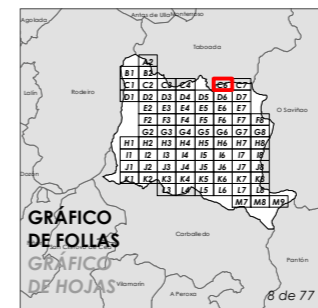
CONCELLO DE CHANTADA (LUGO)
 AYUNTAMIENTO DE CHANTADA (LUGO)
MODIFICACIÓN PUNTUAL Nº8 DO PLAN XERAL DE ORDENACIÓN URBANA
 MODIFICACIÓN PUNTUAL Nº8 DEL PLAN GENERAL DE ORDENACIÓN URBANA
Alfonso Botana S.L.
 Aprobación Inicial
II. PLANOS DE INFORMACIÓN
 II PLANOS DE INFORMACIÓN
II.01 DELIMITACIÓN DO ÁMBITO
 II.01 DELIMITACIÓN DO ÁMBITO

0 50 100 200 Metros
 1:5.000



 Límite Termo Municipal de Chantada
 27016_MPPXOU_202206_1DEL

Fonte de datos / Fuente de datos:
 - CNIG - SIOTUGA / - CNIG - SIOTUGA




CONCELLO DE CHANTADA

ALFONSO BOTANA
 27016_MP08PXOU_202206_A1
 Xuño 2022 ETRS 89 29N
 Junio 2022 EPSG: 25829

CONCELLO DE CHANTADA (LUGO)
 AYUNTAMIENTO DE CHANTADA (LUGO)
MODIFICACIÓN PUNTUAL Nº8 DO PLAN XERAL DE ORDENACIÓN URBANA
 MODIFICACIÓN PUNTUAL Nº8 DEL PLAN GENERAL DE ORDENACIÓN URBANA
Alfonso Botana S.L.
 Aprobación Inicial
II. PLANOS DE INFORMACIÓN
II.01 DELIMITACIÓN DO ÁMBITO
 II.01 DELIMITACIÓN DO ÁMBITO

0 50 100 200 Metros
 1:5.000



Límite Termo Municipal de Chantada
 27016_MPPXOU_202206_1DEL

Fonte de datos / Fuente de datos:
 - CNIG - SOTUGA / - CNIG - SOTUGA





CONCELLO DE CHANTADA

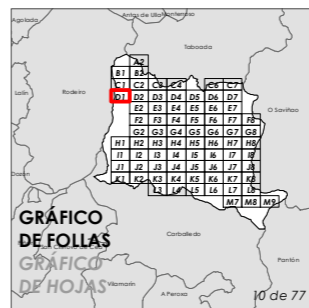
ALFONSO BOTANA
 27016_MP08PXOU_202206_A1
 Xuño 2022 ETRS 89 29N
 Junio 2022 EPSG: 25829

CONCELLO DE CHANTADA (LUGO)
 AYUNTAMIENTO DE CHANTADA (LUGO)
MODIFICACIÓN PUNTUAL Nº8 DO PLAN XERAL DE ORDENACIÓN URBANA
 MODIFICACIÓN PUNTUAL Nº8 DEL PLAN GENERAL DE ORDENACIÓN URBANA
Alfonso Botana S.L.
 Aprobación Inicial
II. PLANOS DE INFORMACIÓN
 II. PLANOS DE INFORMACIÓN
II.01 DELIMITACIÓN DO ÁMBITO
 II.01 DELIMITACIÓN DO ÁMBITO



 Límite Termo Municipal de Chantada
 27016_MPPXOU_202206_1DEL

Fonte de datos / Fuente de datos:
 - CNIG - SIOTUGA / - CNIG - SIOTUGA




CONCELLO DE CHANTADA
 ALFONSO BOTANA
 27016_MP08PXOU_202206_A1
 Xuño 2022 ETRS 89 29N
 Junio 2022 EPSG: 25829



CONCELLO DE CHANTADA (LUGO)
 AYUNTAMIENTO DE CHANTADA (LUGO)
MODIFICACIÓN PUNTUAL Nº8 DO PLAN XERAL DE ORDENACIÓN URBANA
 MODIFICACIÓN PUNTUAL Nº8 DEL PLAN GENERAL DE ORDENACIÓN URBANA

Alfonso Botana S.L.
 Aprobación Inicial

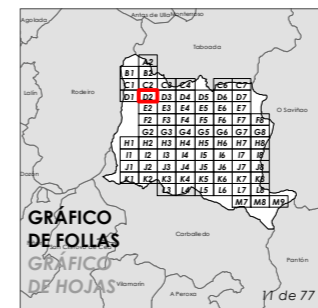
II. PLANOS DE INFORMACIÓN
 II.01 DELIMITACIÓN DO ÁMBITO
 II.01 DELIMITACIÓN DO ÁMBITO

0 50 100 200 Metros
 1:5.000



 Límite Termo Municipal de Chantada
 27016_MPPXOU_202206_1DEL

Fonte de datos / Fuente de datos:
 - CNIG - SIOTUGA / - CNIG - SIOTUGA





CONCELLO DE CHANTADA
 ALFONSO BOTANA
 27016_MPPXOU_202206_A1
 Xuño 2022 ETRS 89 29N
 Junio 2022 EPSG: 25829
 1:5.000

CONCELLO DE CHANTADA (LUGO)
 AYUNTAMIENTO DE CHANTADA (LUGO)
MODIFICACIÓN PUNTUAL Nº8 DO PLAN XERAL DE ORDENACIÓN URBANA
 MODIFICACIÓN PUNTUAL Nº8 DEL PLAN GENERAL DE ORDENACIÓN URBANA

Alfonso Botana S.L.
 Aprobación Inicial

II. PLANOS DE INFORMACIÓN
 II. PLANOS DE INFORMACIÓN
II.01 DELIMITACIÓN DO ÁMBITO
 II.01 DELIMITACIÓN DO ÁMBITO



594.500

595.000

595.500

596.000

4.723.000



4.722.500

594.500

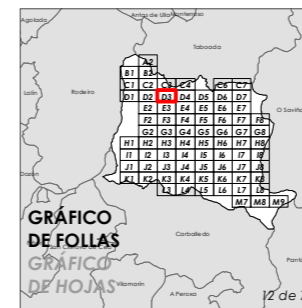
595.000

595.500

596.000

 Límite Termo Municipal de Chantada
 27016_MPPXOU_202206_1DEL

Fonte de datos / Fuente de datos:
 - CNIG - SIOTUGA / - CNIG - SIOTUGA





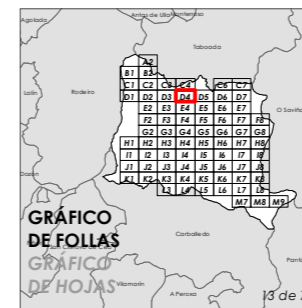

CONCELLO DE CHANTADA

ALFONSO BOTANA
 27016_MP08PXOU_202206_A1
 Xuño 2022 ETRS 89 29N
 Junio 2022 EPSG: 25829
 1:5.000

CONCELLO DE CHANTADA (LUGO)
 AYUNTAMIENTO DE CHANTADA (LUGO)
MODIFICACIÓN PUNTUAL Nº8 DO PLAN XERAL DE ORDENACIÓN URBANA
 MODIFICACIÓN PUNTUAL Nº8 DEL PLAN GENERAL DE ORDENACIÓN URBANA
Alfonso Botana S.L.
 Aprobación Inicial
II. PLANOS DE INFORMACIÓN
 II PLANOS DE INFORMACIÓN
II.01 DELIMITACIÓN DO ÁMBITO
 II.01 DELIMITACIÓN DO ÁMBITO
 0 50 100 200 Metros



 Límite Termo Municipal de Chantada
 27016_MPPXOU_202206_1DEL



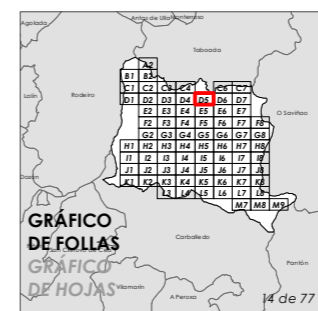

CONCELLO DE CHANTADA (LUGO)
 AYUNTAMIENTO DE CHANTADA (LUGO)
ALFONSO BOTANA
 27016_MP08PXOU_202206_A1
 Xuño 2022 ETRS 89 29N
 Junio 2022 EPSG: 25829

CONCELLO DE CHANTADA (LUGO)
 AYUNTAMIENTO DE CHANTADA (LUGO)
MODIFICACIÓN PUNTUAL Nº8 DO PLAN XERAL DE ORDENACIÓN URBANA
 MODIFICACIÓN PUNTUAL Nº8 DEL PLAN GENERAL DE ORDENACIÓN URBANA
Alfonso Botana S.L.
 Aprobación Inicial
II. PLANOS DE INFORMACIÓN
 II PLANOS DE INFORMACIÓN
II.01 DELIMITACIÓN DO ÁMBITO
 II.01 DELIMITACIÓN DO ÁMBITO
 0 50 100 200 Metros



Límite Termo Municipal de Chantada
 27016_MPPXOU_202206_1DEL

Fonte de datos / Fuente de datos:
 - CNIG - SIOTUGA / - CNIG - SIOTUGA



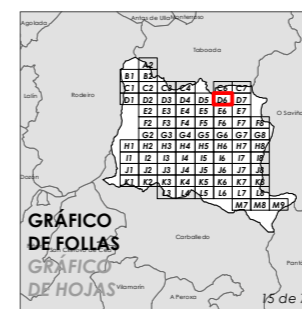
CONCELLO DE CHANTADA
 ALFONSO BOTANA
 27016_MP08PXOU_202206_A1
 Xuño 2022 ETRS 89 29N
 Junio 2022 EPSG: 25829
 1:5.000

CONCELLO DE CHANTADA (LUGO)
 AYUNTAMIENTO DE CHANTADA (LUGO)
MODIFICACIÓN PUNTUAL Nº8 DO PLAN XERAL DE ORDENACIÓN URBANA
 MODIFICACIÓN PUNTUAL Nº8 DEL PLAN GENERAL DE ORDENACIÓN URBANA
Alfonso Botana S.L.
 Aprobación Inicial
II. PLANOS DE INFORMACIÓN
 II PLANOS DE INFORMACIÓN
II.01 DELIMITACIÓN DO ÁMBITO
 II.01 DELIMITACIÓN DO ÁMBITO
 0 50 100 200 Metros



 Límite Termo Municipal de Chantada
 27016_MPPXOU_202206_1DEL

Fonte de datos / Fuente de datos:
 - CNIG - SIOTUGA / - CNIG - SIOTUGA




CONCELLO DE CHANTADA
 ALFONSO BOTANA
 27016_MP08PXOU_202206_A1
 Xuño 2022 ETRS 89 29N
 Junio 2022 EPSG: 25829
 1:5.000

CONCELLO DE CHANTADA (LUGO)
 AYUNTAMIENTO DE CHANTADA (LUGO)
MODIFICACIÓN PUNTUAL Nº8 DO PLAN XERAL DE ORDENACIÓN URBANA
 MODIFICACIÓN PUNTUAL Nº8 DEL PLAN GENERAL DE ORDENACIÓN URBANA
Alfonso Botana S.L.
 Aprobación Inicial
II. PLANOS DE INFORMACIÓN
 II. PLANOS DE INFORMACIÓN
II.01 DELIMITACIÓN DO ÁMBITO
 II.01 DELIMITACIÓN DO ÁMBITO
 0 50 100 200 Metros



 Límite Termo Municipal de Chantada
 27016_MPPXOU_202206_1DEL

Fonte de datos / Fuente de datos:
 - CNIG - SIOTUGA / - CNIG - SIOTUGA





CONCELLO DE CHANTADA

ALFONSO BOTANA
 27016_MP08PXOU_202206_A1
 Xuño 2022 ETRS 89 29N
 Junio 2022 EPSG: 25829

CONCELLO DE CHANTADA (LUGO)
 AYUNTAMIENTO DE CHANTADA (LUGO)
MODIFICACIÓN PUNTUAL Nº8 DO PLAN XERAL DE ORDENACIÓN URBANA
MODIFICACIÓN PUNTUAL Nº8 DEL PLAN GENERAL DE ORDENACIÓN URBANA

Alfonso Botana S.L.
Aprobación Inicial

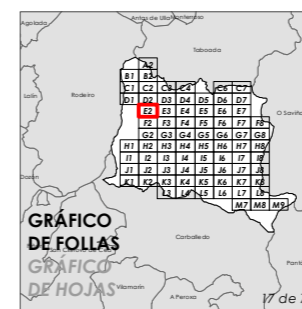
II. PLANOS DE INFORMACIÓN
II. PLANOS DE INFORMACIÓN
II.01 DELIMITACIÓN DO ÁMBITO
II.01 DELIMITACIÓN DO ÁMBITO





Límite Termo Municipal de Chantada
 27016_MPPXOU_202206_1DEL

Fonte de datos / Fuente de datos:
 - CNIG - SIOTUGA / - CNIG - SIOTUGA



CONCELLO DE CHANTADA
 ALFONSO BOTANA
 27016_MP08PXOU_202206_A1
 Xuño 2022 ETRS 89 29N
 Junio 2022 EPSG: 25829
 1:5.000

CONCELLO DE CHANTADA (LUGO)
 AYUNTAMIENTO DE CHANTADA (LUGO)
MODIFICACIÓN PUNTUAL Nº8 DO PLAN XERAL DE ORDENACIÓN URBANA
 MODIFICACIÓN PUNTUAL Nº8 DEL PLAN GENERAL DE ORDENACIÓN URBANA
Alfonso Botana S.L.
 Aprobación Inicial
II. PLANOS DE INFORMACIÓN
 II PLANOS DE INFORMACIÓN
II.01 DELIMITACIÓN DO ÁMBITO
 II.01 DELIMITACIÓN DO ÁMBITO
 0 50 100 200 Metros

594.500

595.000

595.500

596.000

4.722.000

4.721.500





594.500

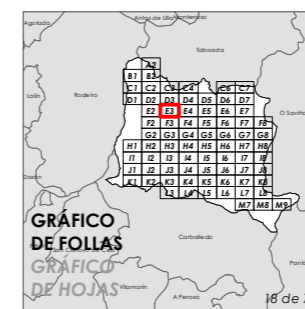
595.000

595.500

596.000

 Límite Termo Municipal de Chantada
 27016_MPPXOU_202206_1DEL

Fonte de datos / Fuente de datos:
 - CNIG - SIOTUGA / - CNIG - SIOTUGA



ALFONSO BOTANA

27016_MP08PXOU_202206_A1

Xuño 2022 ETRS 89 29N
Junio 2022 EPSG: 25829

1:5.000




CONCELLO DE CHANTADA (LUGO)
 AYUNTAMIENTO DE CHANTADA (LUGO)
MODIFICACIÓN PUNTUAL Nº8 DO PLAN XERAL DE ORDENACIÓN URBANA
 MODIFICACIÓN PUNTUAL Nº8 DEL PLAN GENERAL DE ORDENACIÓN URBANA

Alfonso Botana S.L.
 Aprobación Inicial

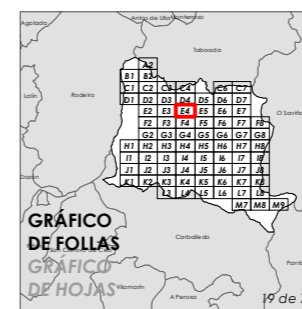
II. PLANOS DE INFORMACIÓN
 II.01 DELIMITACIÓN DO ÁMBITO






 Límite Termo Municipal de Chantada
 27016_MPPXOU_202206_1DEL

Fonte de datos / Fuente de datos:
 - CNIG - SOTUGA / - CNIG - SOTUGA




CONCELLO DE CHANTADA (LUGO)
 AYUNTAMIENTO DE CHANTADA (LUGO)
ALFONSO BOTANA
 27016_MP08PXOU_202206_A1
 Xuño 2022 ETRS 89 29N
 Junio 2022 EPSG: 25829
 1:5.000

CONCELLO DE CHANTADA (LUGO)
 AYUNTAMIENTO DE CHANTADA (LUGO)
MODIFICACIÓN PUNTUAL Nº8 DO PLAN XERAL DE ORDENACIÓN URBANA
 MODIFICACIÓN PUNTUAL Nº8 DEL PLAN GENERAL DE ORDENACIÓN URBANA
Alfonso Botana S.L.
 Aprobación Inicial
II. PLANOS DE INFORMACIÓN
II.01 DELIMITACIÓN DO ÁMBITO
 I.01 DELIMITACIÓN DO ÁMBITO



598.500

599.000

599.500

4.722.000

4.721.500



598.500

599.000

599.500

Limite Termo Municipal de Chantada

27016_MPPXOU_202206_1DEL

Fuente de datos / Fuente de datos:
- CNIG - SIOTUGA / - CNIG - SIOTUGA

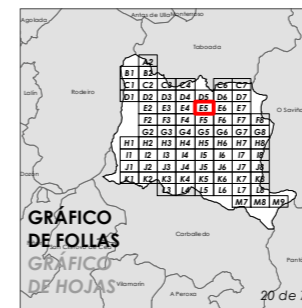


GRÁFICO DE FOLIAS
GRÁFICO DE HOJAS
20 de 77

CONCELLO DE CHANTADA

ALFONSO BOTANA

27016_MP08PXOU_202206_A1

Xuño 2022 ETRS 89 29N
Junio 2022 EPSG: 25829

1:5.000

CONCELLO DE CHANTADA (LUGO)
AYUNTAMIENTO DE CHANTADA (LUGO)

MODIFICACIÓN PUNTUAL Nº8 DO PLAN XERAL DE ORDENACIÓN URBANA
MODIFICACIÓN PUNTUAL Nº8 DEL PLAN GENERAL DE ORDENACIÓN URBANA

Alfonso Botana S.L.
Aprobación Inicial

II. PLANOS DE INFORMACIÓN
II.01 DELIMITACIÓN DO ÁMBITO
II.01 DELIMITACIÓN DO ÁMBITO

0 50 100 200 Metros

600.000

600.500

601.000

601.500

4.722.000

4.721.500



600.000

600.500

601.000

601.500

 Límite Termo Municipal de Chantada
 27016_MPPXOU_202206_1DEL

Fonte de datos / Fuente de datos:
 - CNIG - SIOTUGA / - CNIG - SIOTUGA

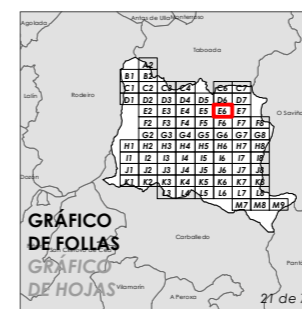


GRÁFICO DE FOLLAS
GRÁFICO DE HOJAS
 21 de 77


CONCELLO DE CHANTADA

ALFONSO BOTANA
 27016_MP08PXOU_202206_A1
 Xuño 2022 ETRS 89 29N
 Junio 2022 EPSG: 25829
 1:5.000

CONCELLO DE CHANTADA (LUGO)
 AYUNTAMIENTO DE CHANTADA (LUGO)
MODIFICACIÓN PUNTUAL Nº8 DO PLAN XERAL DE ORDENACIÓN URBANA
 MODIFICACIÓN PUNTUAL Nº8 DEL PLAN GENERAL DE ORDENACIÓN URBANA
Alfonso Botana S.L.
 Aprobación Inicial
II. PLANOS DE INFORMACIÓN
 II PLANOS DE INFORMACIÓN
II.01 DELIMITACIÓN DO ÁMBITO
 II.01 DELIMITACIÓN DO ÁMBITO
 0 50 100 200 Metros

602.000

602.500

603.000

603.500

4.722.000

4.721.500



602.000

602.500

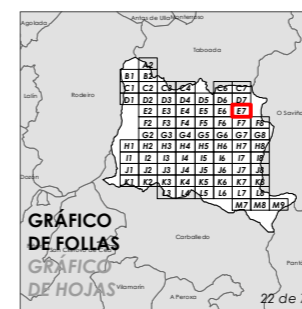
603.000

603.500

Limite Termo Municipal de Chantada

27016_MPPXOU_202206_1DEL

Fuente de datos / Fuente de datos:
- CNIG - SOTUGA / - CNIG - SOTUGA



CONCELLO DE CHANTADA

ALFONSO BOTANA

27016_MP08PXOU_202206_A1

Xuño 2022 ETRS 89 29N
Junio 2022 EPSG: 25829

1:5.000

CONCELLO DE CHANTADA (LUGO)
AYUNTAMIENTO DE CHANTADA (LUGO)

MODIFICACIÓN PUNTUAL Nº8 DO PLAN XERAL DE ORDENACIÓN URBANA
MODIFICACIÓN PUNTUAL Nº8 DEL PLAN GENERAL DE ORDENACIÓN URBANA

Alfonso Botana S.L.
Aprobación Inicial

II. PLANOS DE INFORMACIÓN
II. PLANOS DE INFORMACIÓN

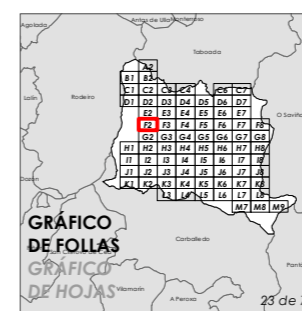
II.01 DELIMITACIÓN DO ÁMBITO
II.01 DELIMITACIÓN DO ÁMBITO

0 50 100 200 Metros



 Límite Termo Municipal de Chantada
 27016_MPPXOU_202206_1DEL

Fonte de datos / Fuente de datos:
 - CNIG - SIOTUGA / - CNIG - SIOTUGA




CONCELLO DE CHANTADA

ALFONSO BOTANA
 27016_MP08PXOU_202206_A1
 Xuño 2022 ETRS 89 29N
 Junio 2022 EPSG: 25829

CONCELLO DE CHANTADA (LUGO)
 AYUNTAMIENTO DE CHANTADA (LUGO)
MODIFICACIÓN PUNTUAL Nº8 DO PLAN XERAL DE ORDENACIÓN URBANA
 MODIFICACIÓN PUNTUAL Nº8 DEL PLAN GENERAL DE ORDENACIÓN URBANA
Alfonso Botana S.L.
 Aprobación Inicial
II. PLANOS DE INFORMACIÓN
 II PLANOS DE INFORMACIÓN
II.01 DELIMITACIÓN DO ÁMBITO
 II.01 DELIMITACIÓN DO ÁMBITO

0 50 100 200 Metros
 1:5.000

594.500

595.000

595.500

596.000

4.721.000

4.720.500

4.720.000





594.500

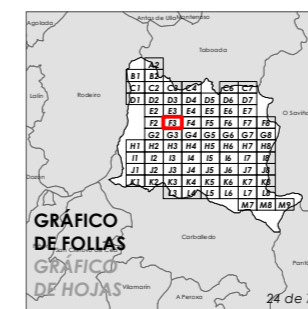
595.000

595.500

596.000

 Límite Termo Municipal de Chantada
 27016_MPPXOU_202206_1DEL

Fonte de datos / Fuente de datos:
 - CNIG - SIOTUGA / - CNIG - SIOTUGA



ALFONSO BOTANA

27016_MP08PXOU_202206_A1
 Xuño 2022 ETRS 89 29N
 Junio 2022 EPSG: 25829

1:5.000

CONCELLO DE CHANTADA (LUGO)
 AYUNTAMIENTO DE CHANTADA (LUGO)
MODIFICACIÓN PUNTUAL Nº8 DO PLAN XERAL DE ORDENACIÓN URBANA
 MODIFICACIÓN PUNTUAL Nº8 DEL PLAN GENERAL DE ORDENACIÓN URBANA

Alfonso Botana S.L.
 Aprobación Inicial

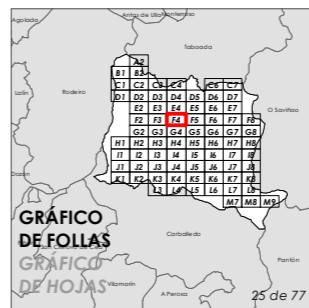
II. PLANOS DE INFORMACIÓN
 II. PLANOS DE INFORMACIÓN
II.01 DELIMITACIÓN DO ÁMBITO
 II.01 DELIMITACIÓN DO ÁMBITO





Límite Termo Municipal de Chantada
 27016_MPPXOU_202206_1DEL

Fonte de datos / Fuente de datos:
 - CNIG - SIOTUGA / - CNIG - SIOTUGA



CONCELLO DE CHANTADA
ALFONSO BOTANA
 27016_MP08PXOU_202206_A1
 Xuño 2022 ETRS 89 29N
 Junio 2022 EPSG: 25829
 1:5.000

CONCELLO DE CHANTADA (LUGO)
 AYUNTAMIENTO DE CHANTADA (LUGO)
MODIFICACIÓN PUNTUAL Nº8 DO PLAN XERAL DE ORDENACIÓN URBANA
 MODIFICACIÓN PUNTUAL Nº8 DEL PLAN GENERAL DE ORDENACIÓN URBANA
Alfonso Botana S.L.
 Aprobación Inicial
II. PLANOS DE INFORMACIÓN
II.01 DELIMITACIÓN DO ÁMBITO
 II.01 DELIMITACIÓN DO ÁMBITO
 0 50 100 200 Metros